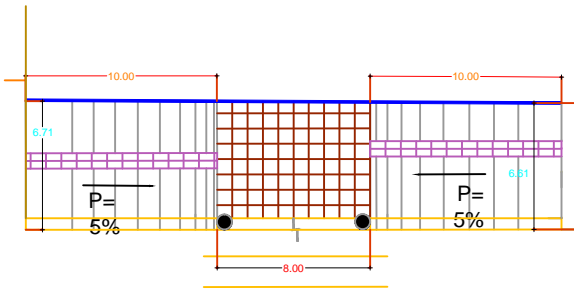
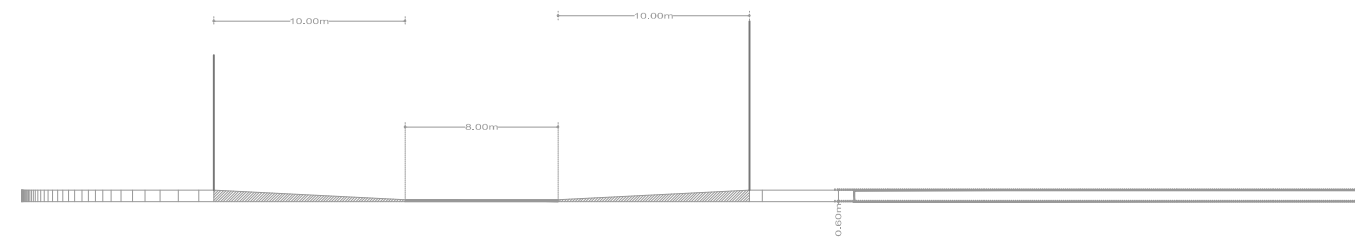


## RAMPA

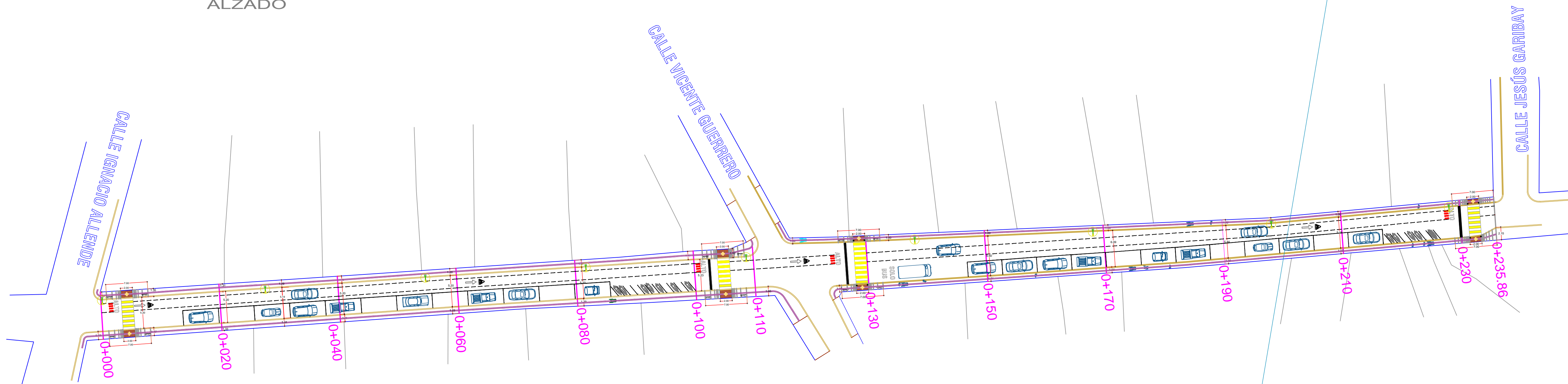
### PLANTA



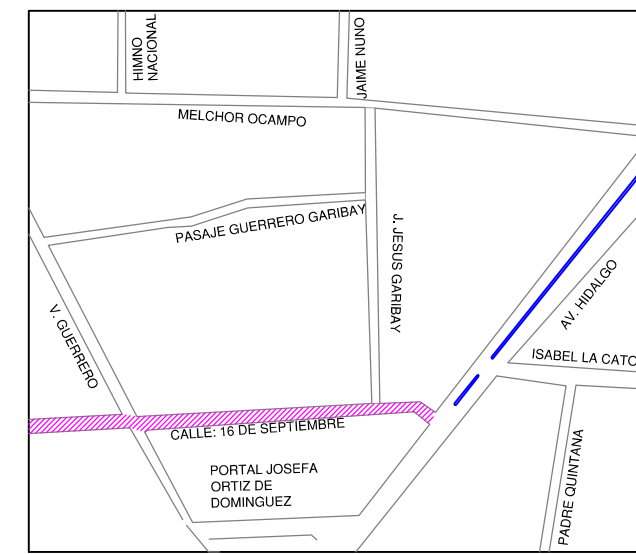
### ALZADO



Norte



## LOCALIZACIÓN •



MOROLEÓN, GUANAJUATO

ENERO - 2019

## SIMBOLOGÍA •

- INDICA REGISTRO DE ALUMBRADO
- INDICA REGISTRO SANITARIO
- INDICA REGISTRO HIDRAULICO
- INDICA POSTE DE ALUMBRADO
- INDICA JARDINERA DE CONCRETO
- INDICA LINEA DE PISO
- INDICA LINEA DE PISO TACTIL
- INDICA LINEA DE PISO TACTIL
- INDICA CARRIL COMPARTEO CON BICICLETA
- INDICA ESTACIONAMIENTO PARA BICICLETAS
- ESTACIONAMIENTO PARA PERSONAS CON CAPACIDADES DIFERENTES
- FLECHA DE DIRECCION
- FLECHA DE DIRECCION
- SOLO BICICLETAS
- CARRIL PARA BICICLETAS
- ARBOL LUNIA DE ORO
- ARBOL DE ATMOSFERA
- ALCORQUE
- ESTACIONAMIENTO PARA CRUZ ROJA Y DISCAPACITADOS
- INDICA BOTON OPTICO PARA CRUZ ROJA Y DISCAPACITADOS
- INDICA BOTON OPTICO PARA CRUZ ROJA Y DISCAPACITADOS

## PRESIDENCIA MUNICIPAL

MOROLEÓN, GTO.

DIRECCIÓN DE OBRAS PÚBLICAS MUNICIPALES

LIC. JORGE ORTIZ ORTEGA

PRESIDENTE MUNICIPAL



ARO. JORGE ALBERTO DIAZ ZAMUDIO

DIRECTOR DE OBRAS PÚBLICAS

NOMBRE DEL PROYECTO:  
**PAVIMENTACIÓN DE LA CALLE 16 DE SEPTIEMBRE  
EN EL CENTRO HISTÓRICO DE MOROLEÓN.**

PLANO:  
PLANTA ARQUITECTÓNICA

DESCRIPCION:

FECHA:  
AGOSTO - 2019

ESCALA:  
1:150

COTAS METROS

CIUDAD :  
**MOROLEÓN, GTO**

CLAVE DE PLANO:  
**ARC-01/01**